

Схема расположения границ публичного сервитута



Используемые условные знаки и обозначения:

- - проектные границы публичного сервитута
 - 1 • - характерные точки границ публичного сервитута
 - - проектное местоположение инженерного сооружения
 - границы и кадастровые номера земельных участков, в отношении которых испрашивается публичный сервитут
- 69:00:0000000:0

Масштаб 1:17000

Общий вид

Схема расположения границ публичного сервитута

69:08:0020100:1

1

69:08:0070401:38

69:08:0070402:1

69:08:0070402:2

69:08:00704:56

69:08:00704:1:3

69:08:0070404:53

69:08:0070401:4

69:08:0070404:58

69:08:0070404:57

Используемые условные знаки и обозначения:

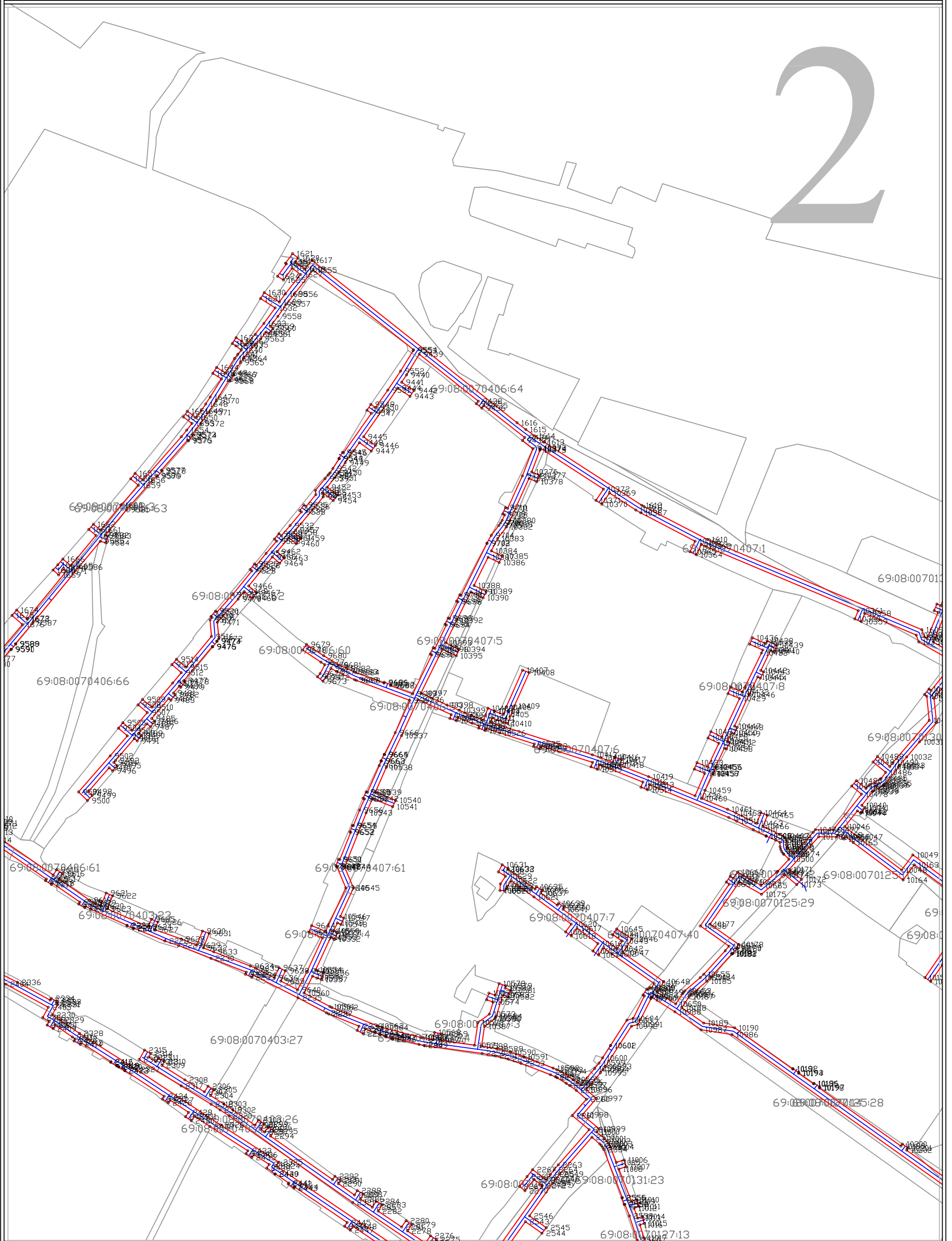
- - проектные границы публичного сервитута
 - - характерные точки границ публичного сервитута
 - - проектное местоположение инженерного сооружения
 - границы и кадастровые номера земельных участков, в отношении которых испрашивается публичный сервитут
- 69:00:0000000:0

Масштаб 1:2000

Лист 1

Схема расположения границ публичного сервитута

2



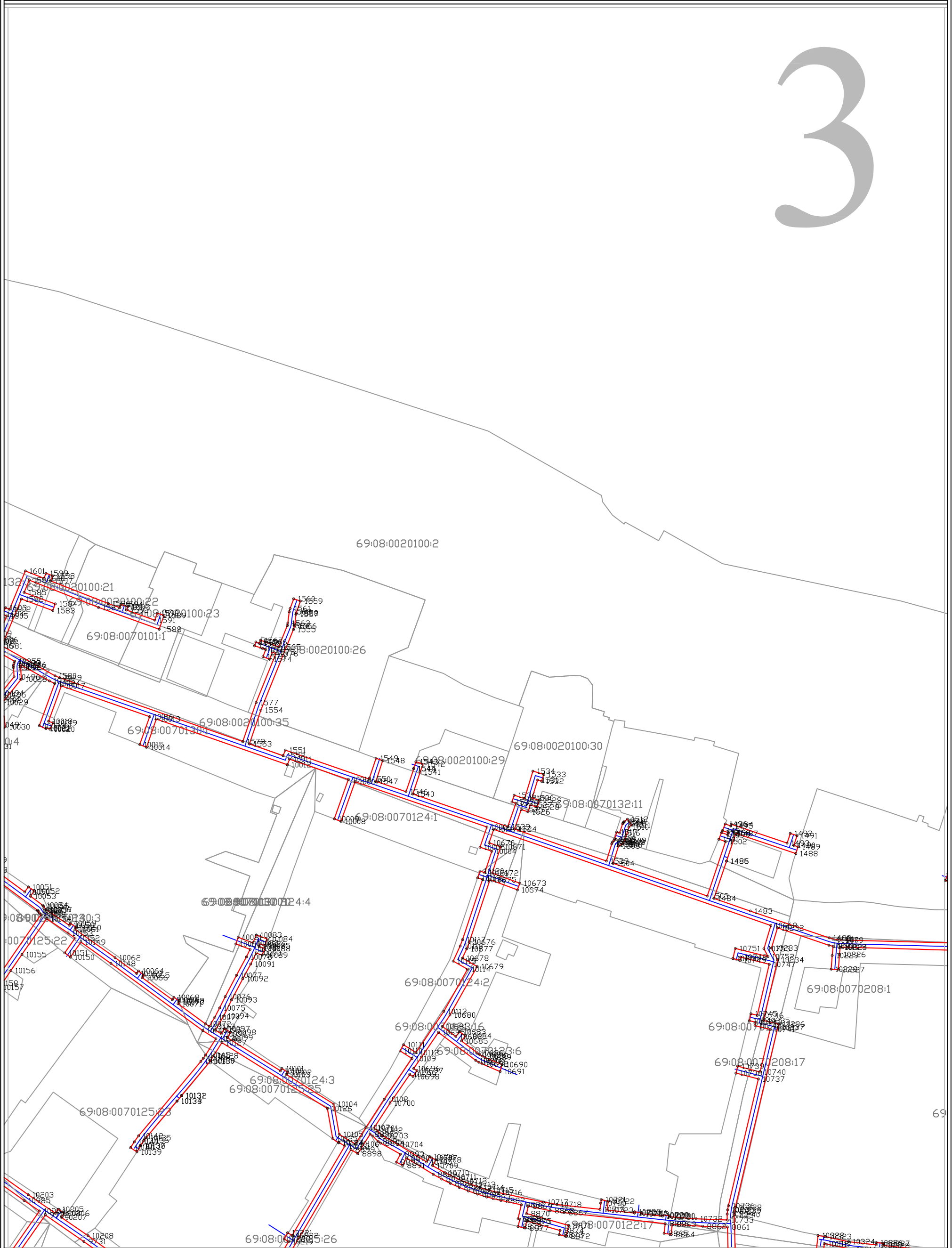
Используемые условные знаки и обозначения:

- - проектные границы публичного сервитута
- - характерные точки границ публичного сервитута
- - проектное местоположение инженерного сооружения
- 69:00:0000000:0 - границы и кадастровые номера земельных участков, в отношении которых испрашивается публичный сервитут





Масштаб 1:2000

Схема расположения границ публичного сервитута

3



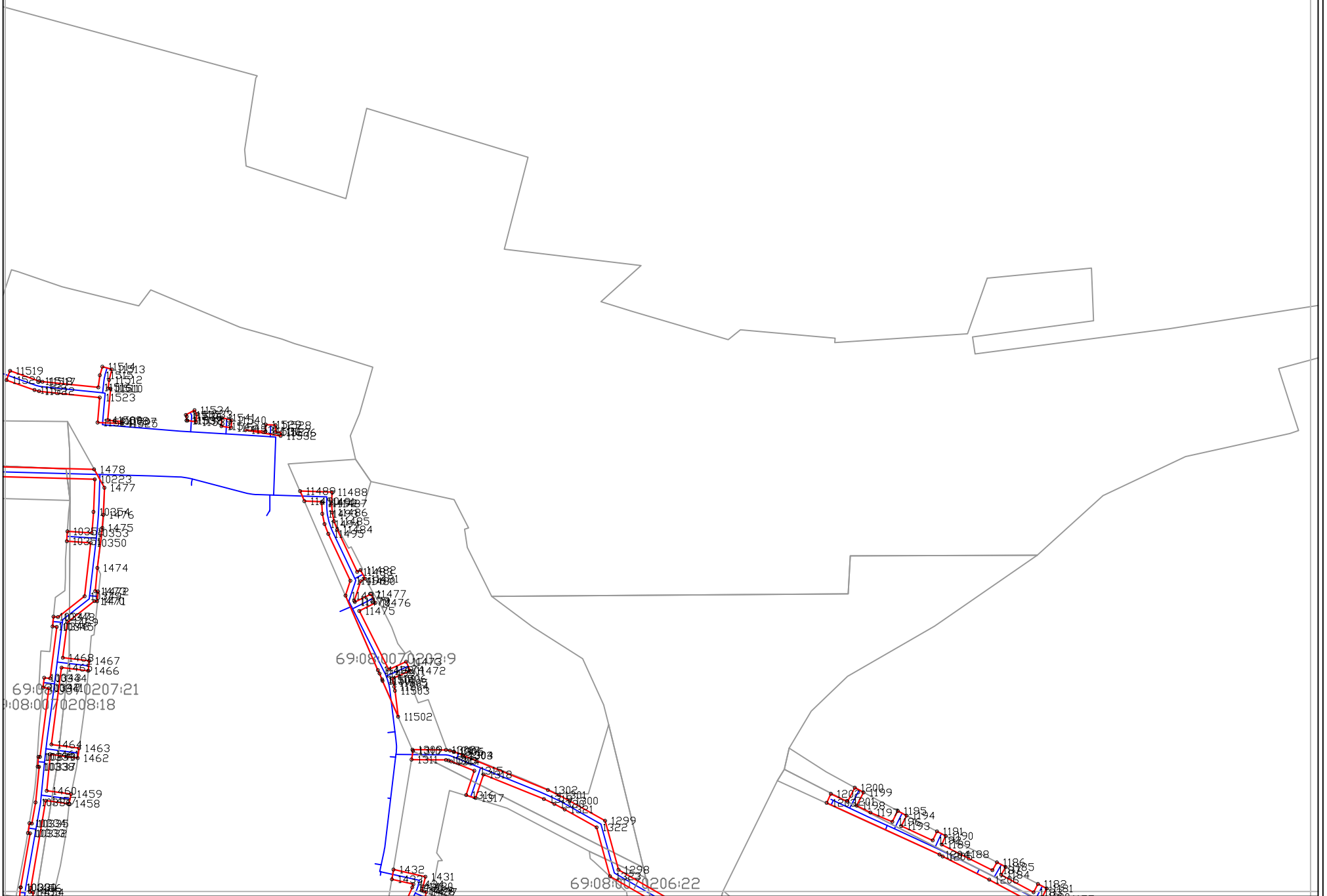
Используемые условные знаки и обозначения:

-  - проектные границы публичного сервитута
-  - характерные точки границ публичного сервитута
-  - проектное местоположение инженерного сооружения
-  69:00:0000000:0 - границы и кадастровые номера земельных участков, в отношении которых испрашивается публичный сервитут

Масштаб 1:2000

Схема расположения границ публичного сервитута

4



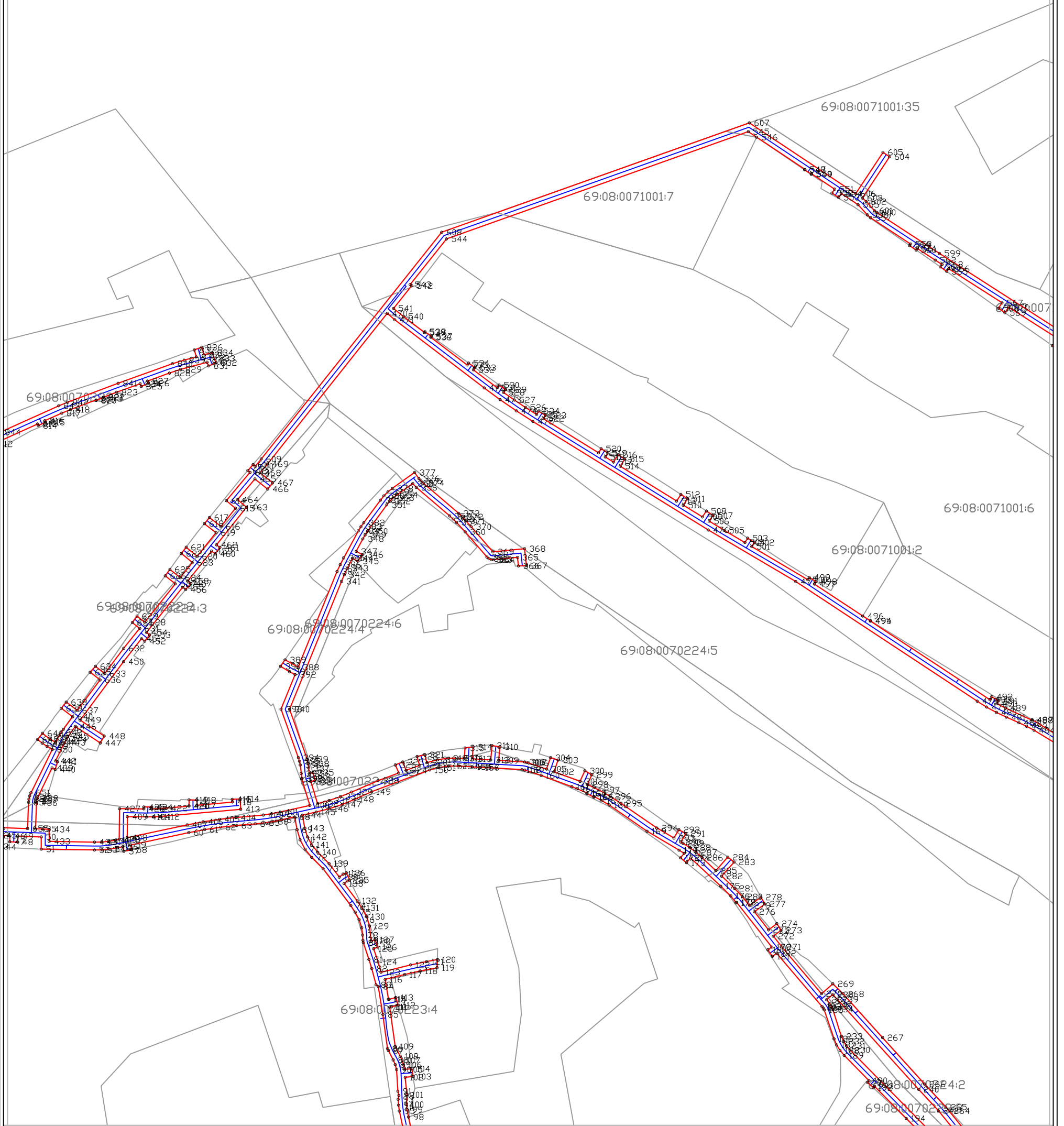
Используемые условные знаки и обозначения:

- - проектные границы публичного сервитута
- 1 • - характерные точки границ публичного сервитута
- - проектное местоположение инженерного сооружения
- 69:00:0000000:0 - границы и кадастровые номера земельных участков, в отношении которых испрашивается публичный сервитут

Масштаб 1:2000

Схема расположения границ публичного сервитута

6



Используемые условные знаки и обозначения:

- - проектные границы публичного сервитута
- - проектное местоположение инженерного сооружения
- 1 ○ - характерные точки границ публичного сервитута
- 69:00:0000000:0 - границы и кадастровые номера земельных участков, в отношении которых испрашивается публичный сервитут

Масштаб 1:2000

Схема расположения границ публичного сервитута

7



Используемые условные знаки и обозначения:

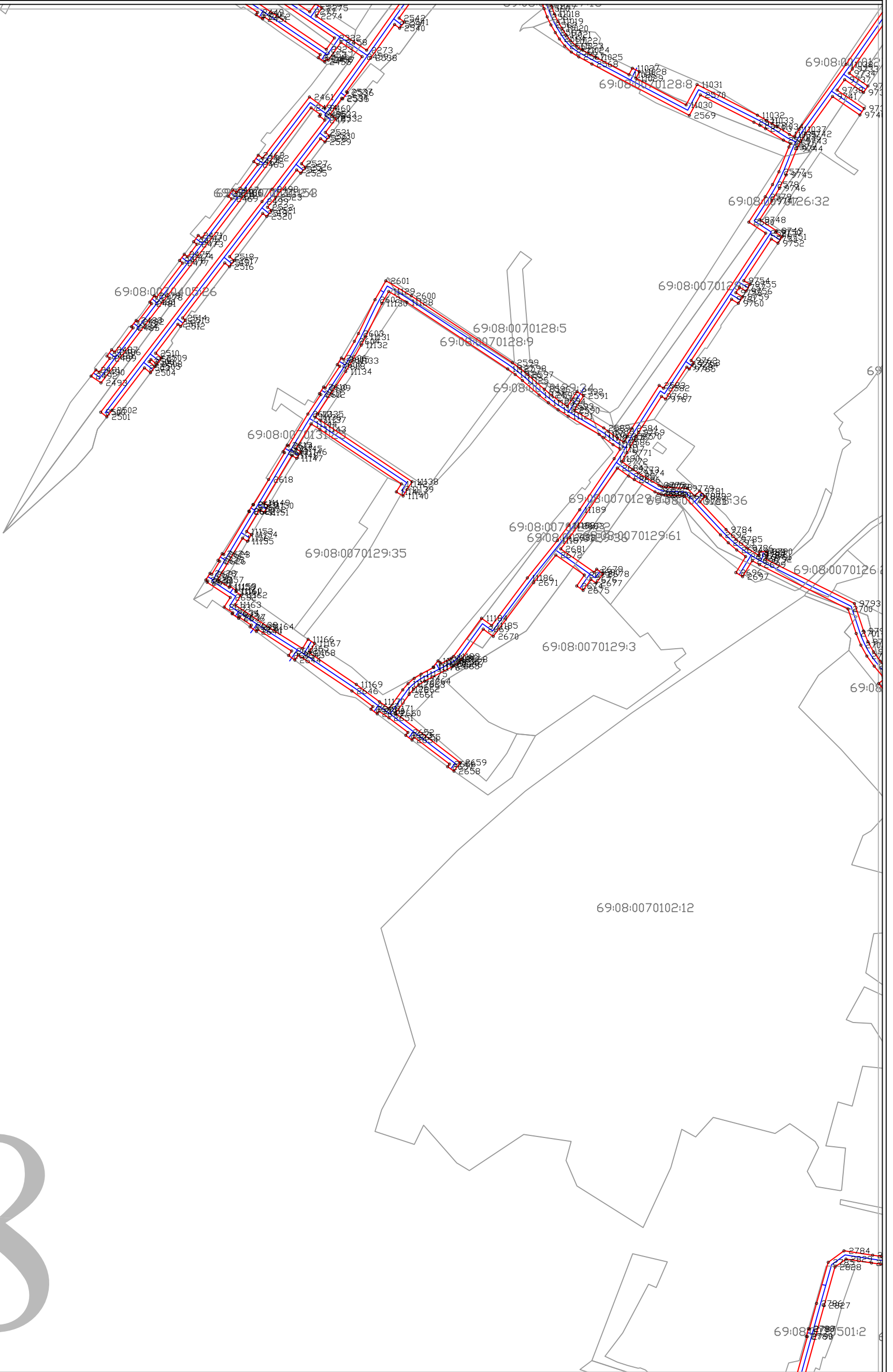
- - проектные границы публичного сервитута
- 1 • - характерные точки границ публичного сервитута
- - проектное местоположение инженерного сооружения
- - границы и кадастровые номера земельных участков, в отношении которых испрашивается публичный сервитут

69:00:0000000:0

Масштаб 1:2000

Лист 7

Схема расположения границ публичного сервитута

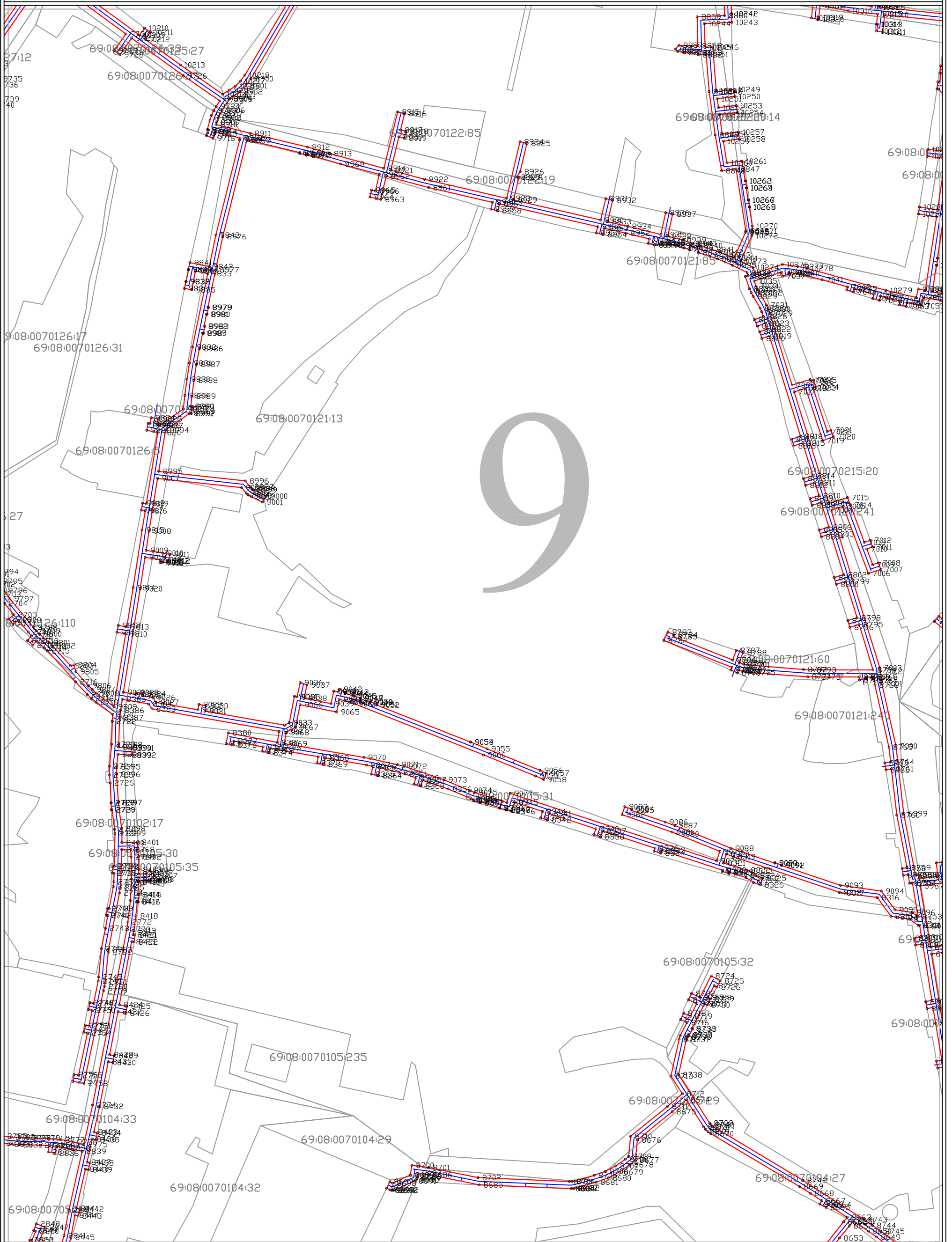


Используемые условные знаки и обозначения:

- - проектные границы публичного сервитута
 - - характерные точки границ публичного сервитута
 - - проектное местоположение инженерного сооружения
 - - границы и кадастровые номера земельных участков, в отношении которых испрашивается публичный сервитут
- 69:00:0000000:0

Масштаб 1:2000

Схема расположения границ публичного сервитута



Используемые условные знаки и обозначения:

- - проектные границы публичного сервитута
- - характерные точки границ публичного сервитута
- - проектное местоположение инженерного сооружения
- 69:00:0000000:0 - границы и кадастровые номера земельных участков, в отношении которых испрашивается публичный сервитут

Масштаб 1:2000

Схема расположения границ публичного сервитута



10

Используемые условные знаки и обозначения:

- - проектные границы публичного сервитута
- - характерные точки границ публичного сервитута
- - проектное местоположение инженерного сооружения
- 69:00:0000000:0 - границы и кадастровые номера земельных участков, в отношении которых испрашивается публичный сервитут

Масштаб 1:2000

Схема расположения границ публичного сервитута

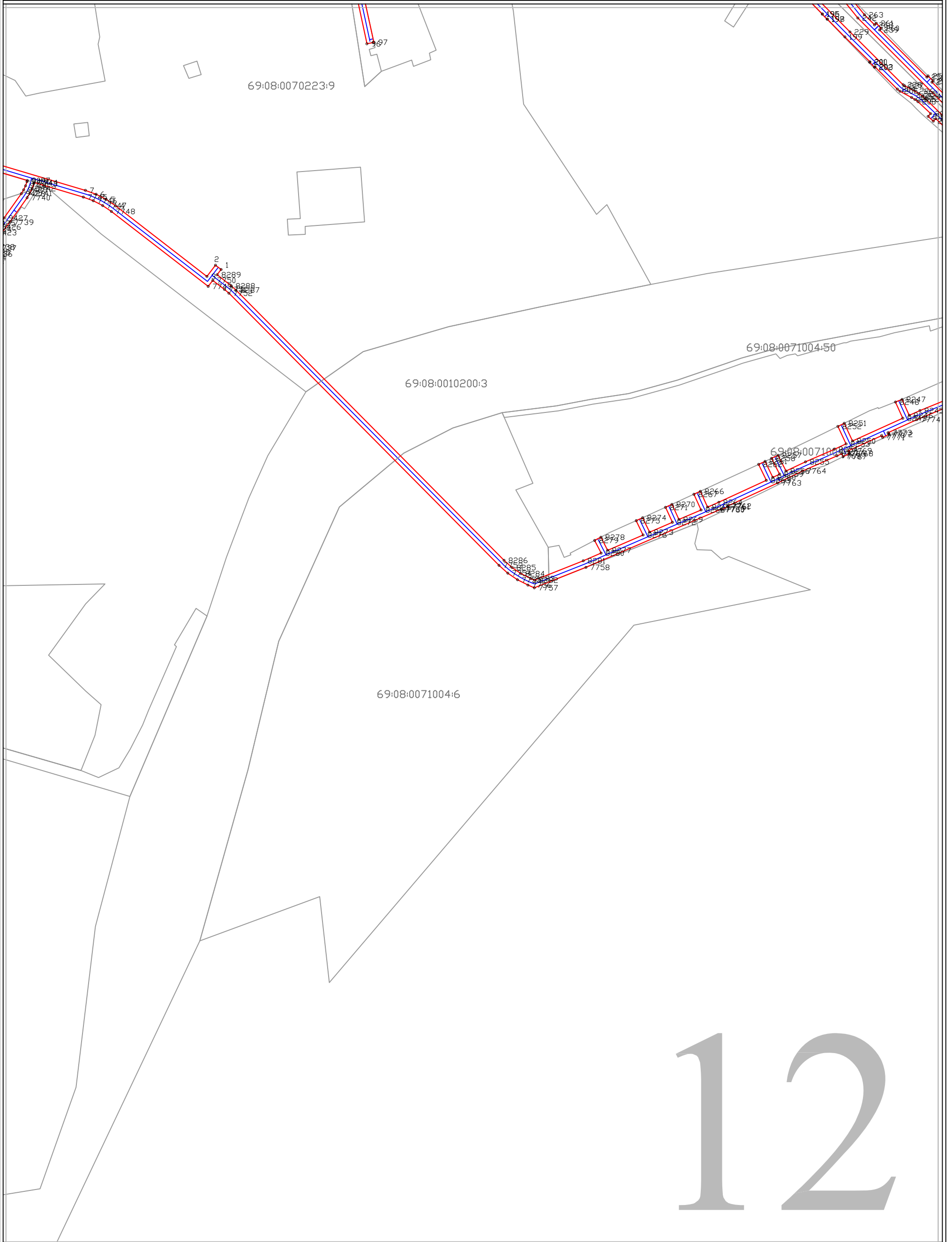


Используемые условные знаки и обозначения:

- - проектные границы публичного сервитута
- 1 • - характерные точки границ публичного сервитута
- - проектное местоположение инженерного сооружения
- 69:00:0000000:0 - границы и кадастровые номера земельных участков, в отношении которых испрашивается публичный сервитут

Масштаб 1:2000

Схема расположения границ публичного сервитута



12

Используемые условные знаки и обозначения:

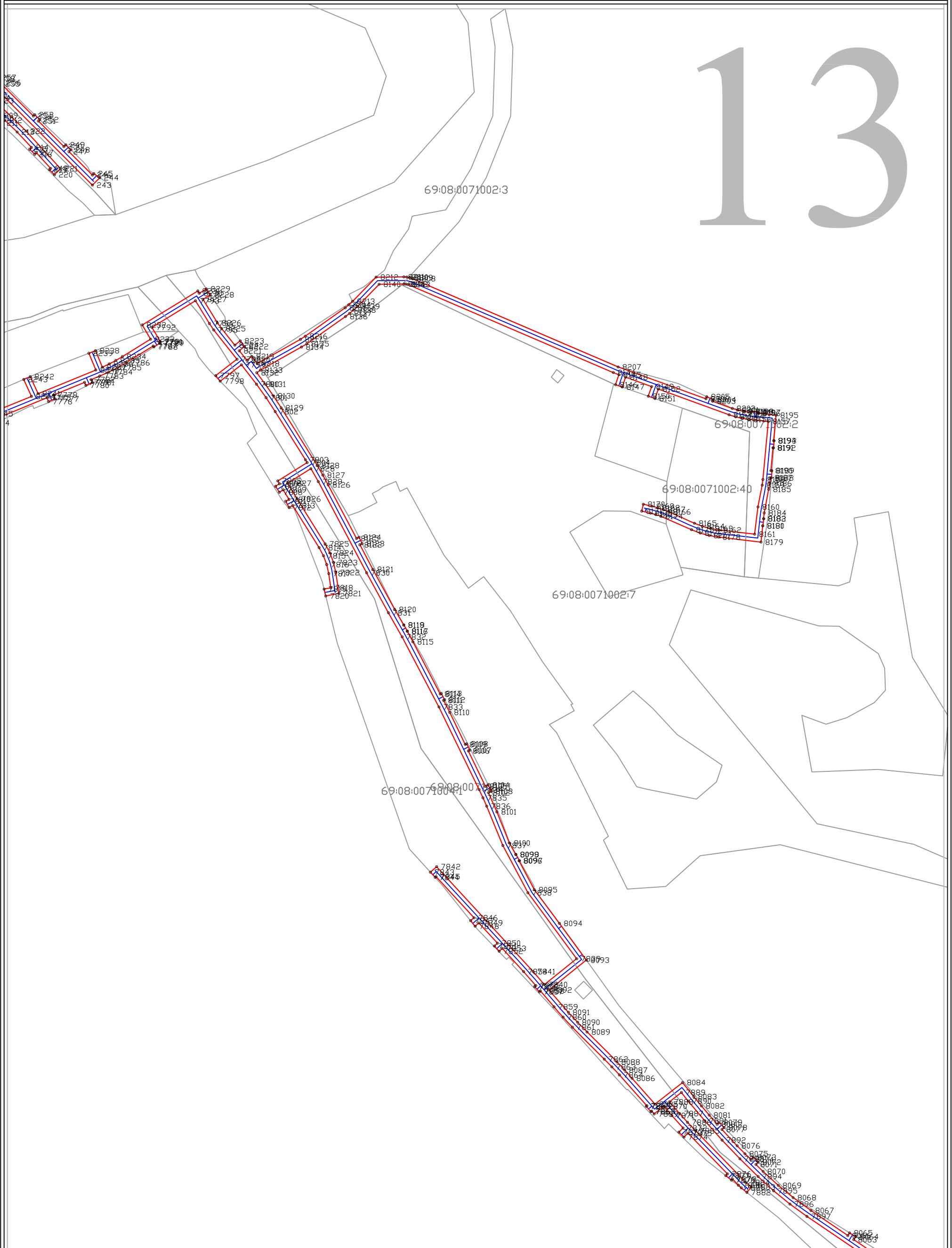
- - проектные границы публичного сервитута
- - проектное местоположение инженерного сооружения
- 1 • - характерные точки границ публичного сервитута
- - границы и кадастровые номера земельных участков, в отношении которых испрашивается публичный сервитут

Масштаб 1:2000

Лист 12

Схема расположения границ публичного сервитута

13



Используемые условные знаки и обозначения:

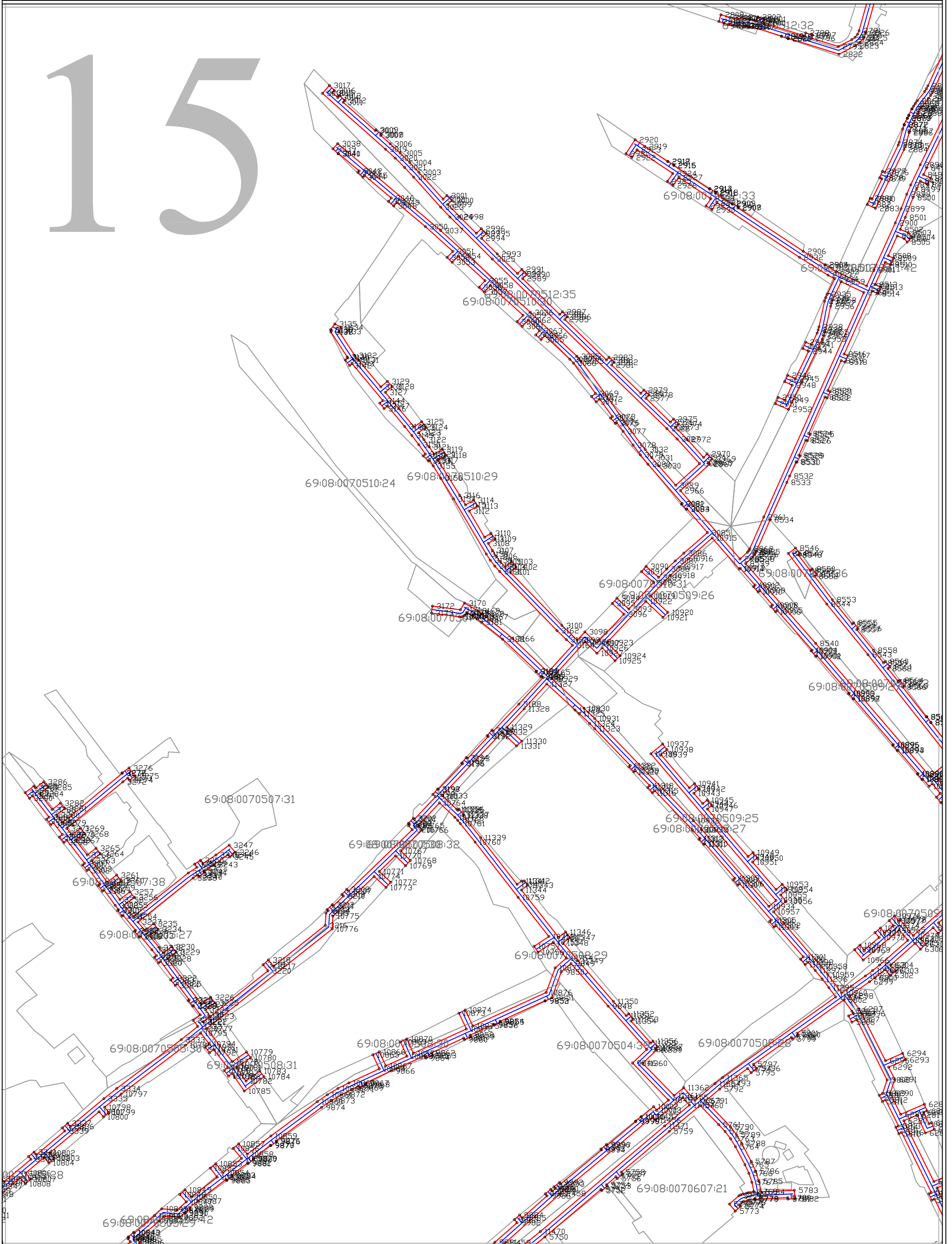
- - проектные границы публичного сервитута
- - проектное местоположение инженерного сооружения
- 1 • - характерные точки границ публичного сервитута
- (black line) - границы и кадастровые номера земельных участков, в отношении которых испрашивается публичный сервитут

69:00:0000000:0

Масштаб 1:2000

Схема расположения границ публичного сервитута

15

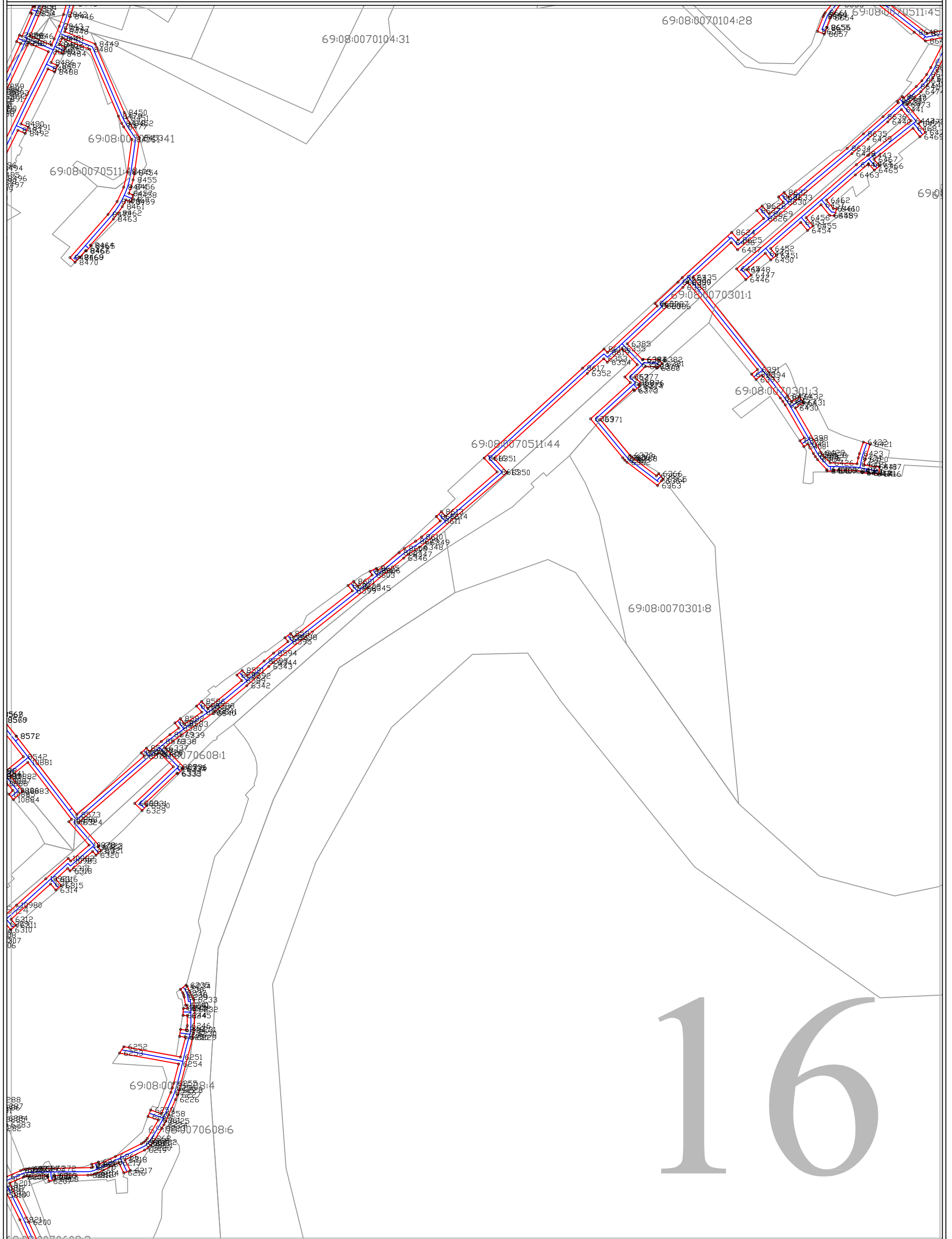


Используемые условные знаки и обозначения:

- - проектные границы публичного сервитута
- - характерные точки границ публичного сервитута
- - проектное местоположение инженерного сооружения
- 69:00:0000000:0 - границы и кадастровые номера земельных участков, в отношении которых испрашивается публичный сервитут

Масштаб 1:2000

Схема расположения границ публичного сервитута



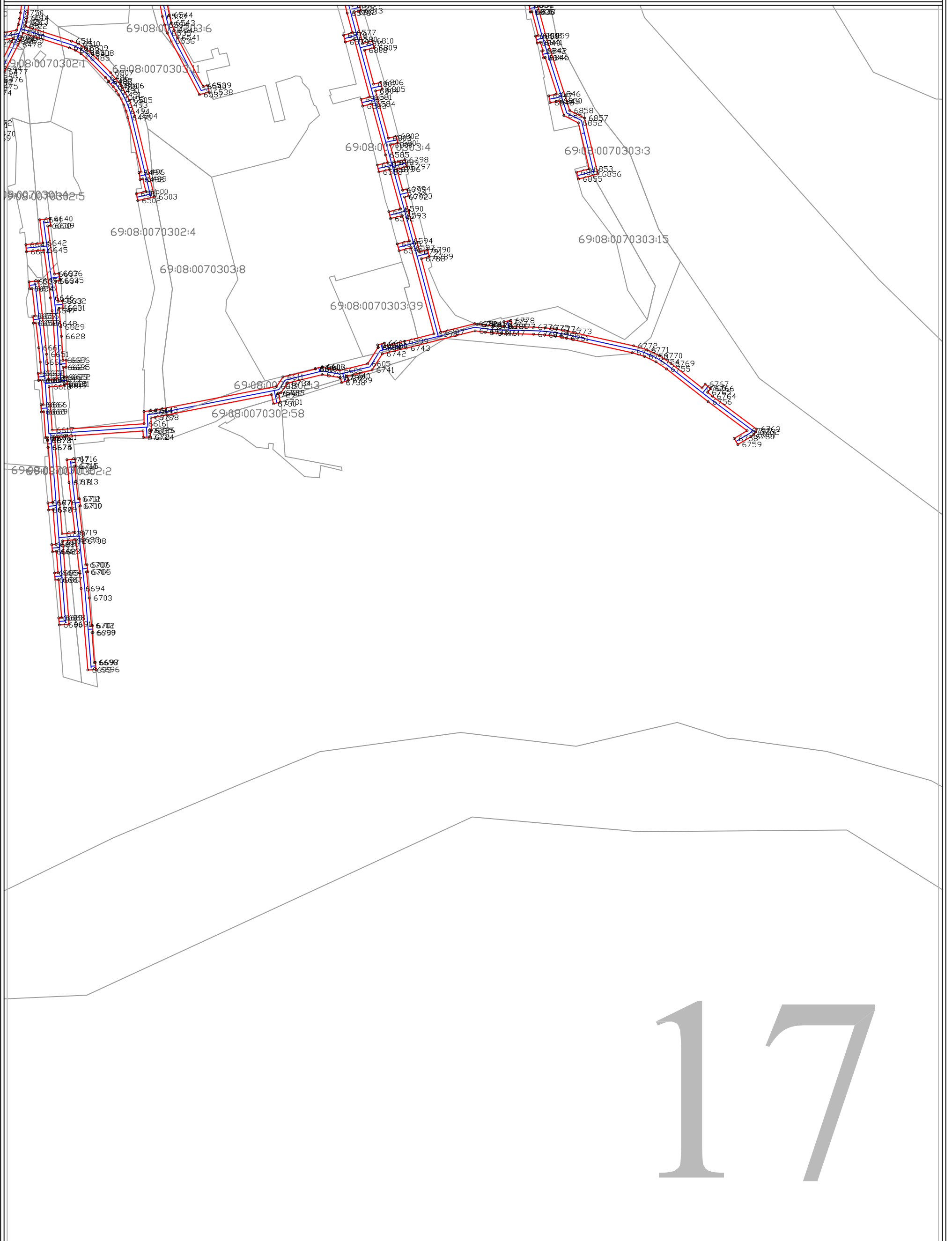
Используемые условные знаки и обозначения:

- - проектные границы публичного сервитута
- - характерные точки границ публичного сервитута
- - проектное местоположение инженерного сооружения
- 69:00:0000000:0 - границы и кадастровые номера земельных участков, в отношении которых испрашивается публичный сервитут

Масштаб 1:2000

Лист 16

Схема расположения границ публичного сервитута



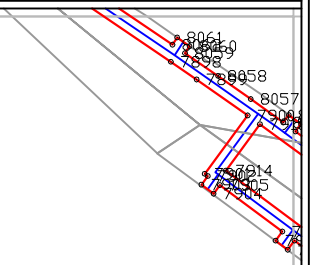
17

Используемые условные знаки и обозначения:

- - проектные границы публичного сервитута
- - характерные точки границ публичного сервитута
- - проектное местоположение инженерного сооружения
- 69:00:0000000:0 - границы и кадастровые номера земельных участков, в отношении которых испрашивается публичный сервитут





Масштаб 1:2000

Схема расположения границ публичного сервитута



18

Используемые условные знаки и обозначения:

-  - проектные границы публичного сервитута
-  - характерные точки границ публичного сервитута
-  - проектное местоположение инженерного сооружения
-  - границы и кадастровые номера земельных участков, в отношении которых испрашивается публичный сервитут

69:00:0000000:0

Масштаб 1:2000

Лист 18

Схема расположения границ публичного сервитута



69:08:0071005:6

19

Используемые условные знаки и обозначения:

- - проектные границы публичного сервитута
- - характерные точки границ публичного сервитута
- - проектное местоположение инженерного сооружения
- границы и кадастровые номера земельных участков, в отношении которых испрашивается публичный сервитут


69:00:0000000:0

Масштаб 1:2000

Лист 19

Схема расположения границ публичного сервитута

20

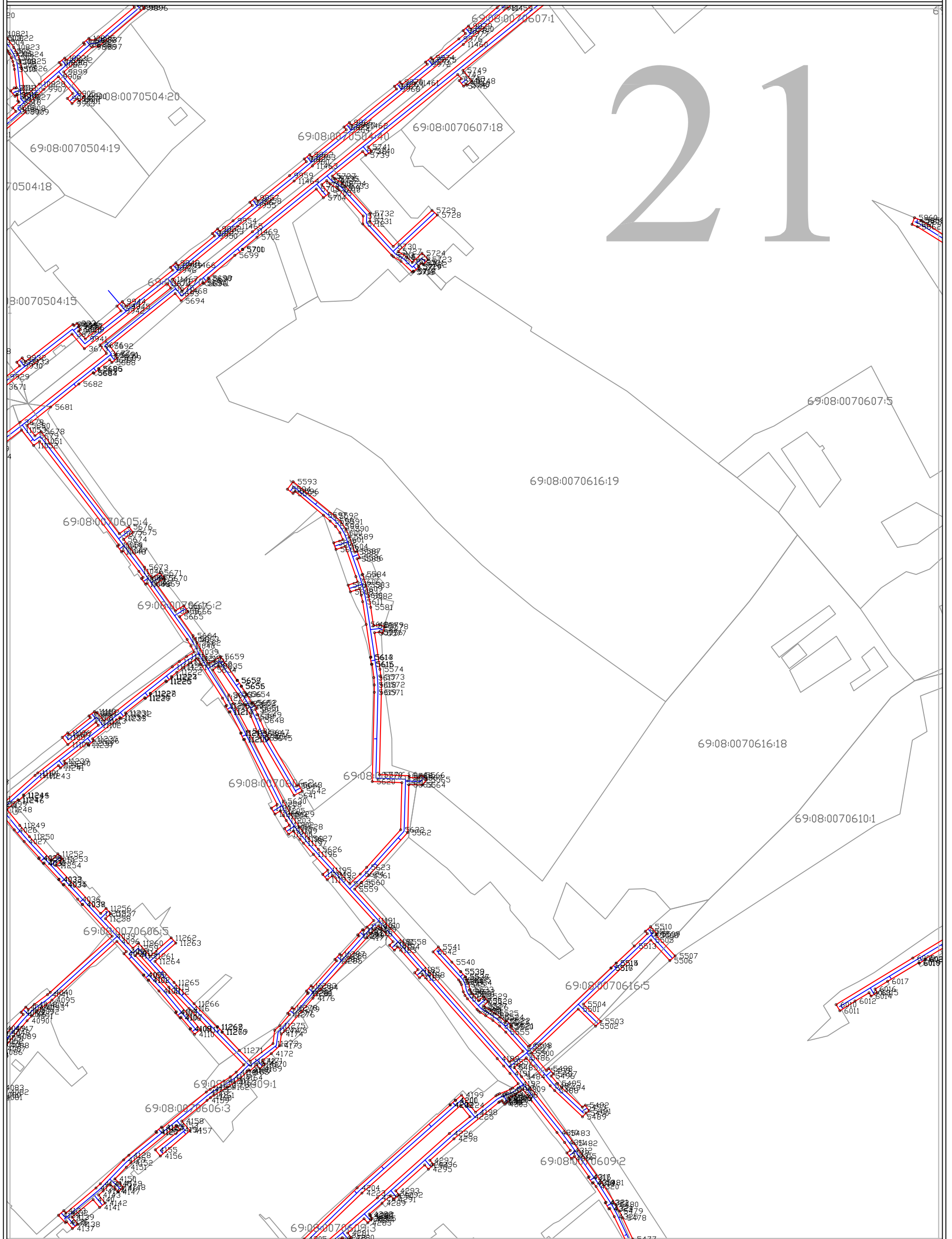


Используемые условные знаки и обозначения:

- - проектные границы публичного сервитута
 - - характерные точки границ публичного сервитута
 - - проектное местоположение инженерного сооружения
 - - границы и кадастровые номера земельных участков, в отношении которых испрашивается публичный сервитут
- 69:00:0000000:0

Масштаб 1:2000

Схема расположения границ публичного сервитута

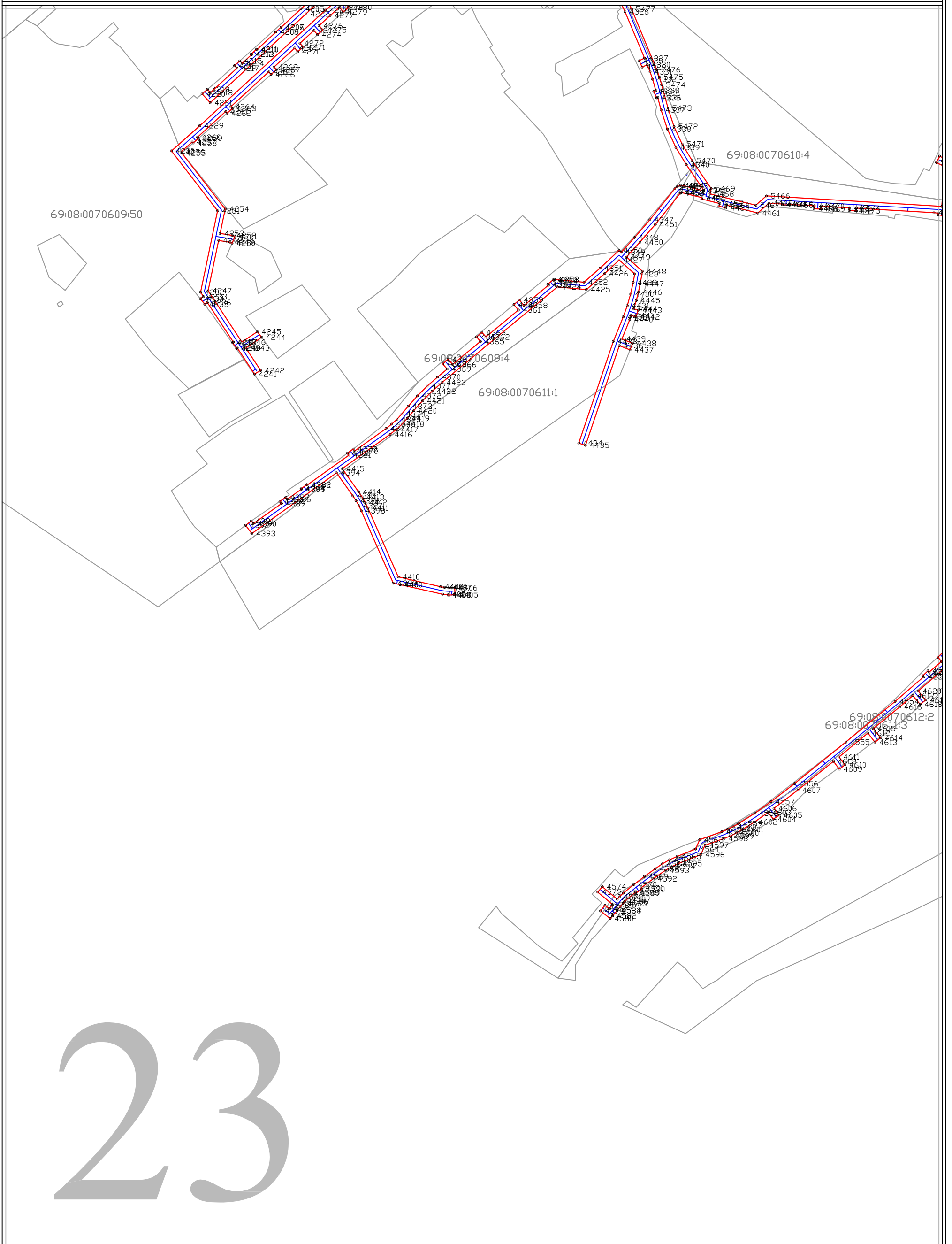


Используемые условные знаки и обозначения:

- - проектные границы публичного сервитута
- - характерные точки границ публичного сервитута
- - проектное местоположение инженерного сооружения
- 69:00:0000000:0 - границы и кадастровые номера земельных участков, в отношении которых испрашивается публичный сервитут

Масштаб 1:2000

Схема расположения границ публичного сервитута



23

Используемые условные знаки и обозначения:

- - проектные границы публичного сервитута
- - проектное местоположение инженерного сооружения
- 1 • - характерные точки границ публичного сервитута
- 69:00:0000000:0 - границы и кадастровые номера земельных участков, в отношении которых испрашивается публичный сервитут

Масштаб 1:2000

